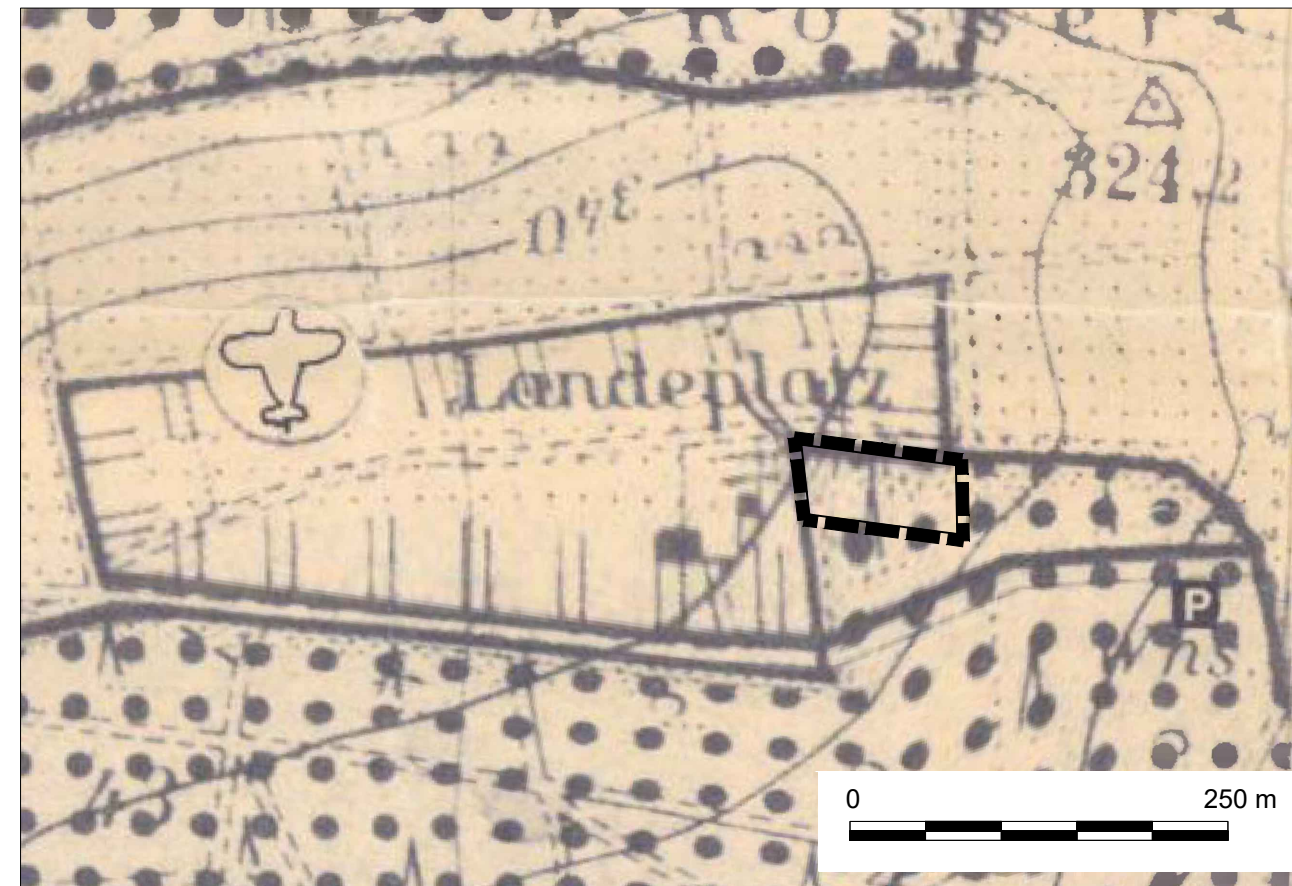


Zeichnerische Darstellungen

FNP Urplan von 1979

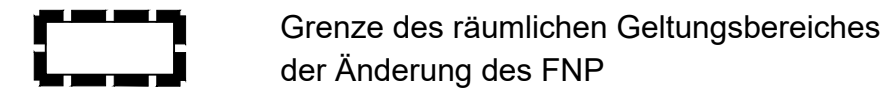


FNP-Änderung



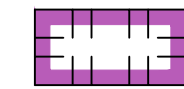
Kartengrundlage: Geobasisdaten © Hessische Verwaltung für Bodenmanagement und Geoinformation 2022

Planzeichenerklärung / Legende



Grenze des räumlichen Geltungsbereiches der Änderung des FNP

Flächen für den überörtlichen Verkehr und für die überörtlichen Hauptverkehrszüge



Umgrenzung der Flächen für den Luftverkehr




Landeplatz

Flächen für die Landwirtschaft und für den Wald



Flächen für die Landwirtschaft



Flächen für Wald

Hinweise und nachrichtliche Übernahmen



Schutzgebiet für Grund- und Quellwassergewinnung im gesamten Gebiet

Verfahrensvermerke

Die Stadtverordnetenversammlung der Stadt Michelstadt hat in ihrer Sitzung vom die Aufstellung der Änderung des Flächennutzungsplans im Bereich Flugplatz Michelstadt beschlossen. Der Änderungsbeschluss wurde am öffentlich bekannt gemacht.

Die frühzeitige Öffentlichkeitsbeteiligung gemäß § 3 Abs. 1 BauGB hat in der Zeit vom bis stattgefunden.

Die frühzeitige Beteiligung der Behörden und sonstigen Träger öffentlicher Belange gemäß § 4 Abs. 1 BauGB hat mit Schreiben bzw. E-Mail vom stattgefunden. Es wurde darauf hingewiesen, dass Stellungnahmen und Anregungen zur Planung bis zum abzugeben sind.

Die Stadtverordnetenversammlung der Stadt Michelstadt hat in ihrer Sitzung vom den Entwurf der Änderung des Flächennutzungsplans gebilligt. Der Entwurf wurde mit der Begründung gemäß § 3 Abs. 2 BauGB in der Zeit vom bis einschließlich öffentlich ausgelegt. Die öffentliche Auslegung wurde am ortsüblich bekannt gemacht.

Die Behörden und sonstigen Träger Öffentlicher Belange wurden gemäß § 4 Abs. 2 BauGB mit Schreiben bzw. E-Mail vom beteiligt. Es wurde darauf hingewiesen, dass Stellungnahmen und Anregungen zur Planung bis zum abzugeben sind.

Die Stadtverordnetenversammlung der Stadt Michelstadt hat mit Beschluss vom die Flächen-nutzungsplanänderung festgestellt.

Michelstadt, den 2022

Dr. Tobias Robischon
Bürgermeister

Das Regierungspräsidium Darmstadt hat die Änderung des Flächennutzungsplans mit Bescheid vom Nr. genehmigt.

....., den

(Siegel)

Der textliche und zeichnerische Inhalt dieser Flächennutzungsplanänderung stimmt mit dem Feststellungsbeschluss der Stadtverordnetenversammlung vom überein.

Michelstadt, den 2022

Dr. Tobias Robischon
Bürgermeister

Die Erteilung der Genehmigung wurde am gemäß § 6 Abs. 5 BauGB ortsüblich bekanntgemacht. Die Flächennutzungsplanänderung ist damit wirksam.

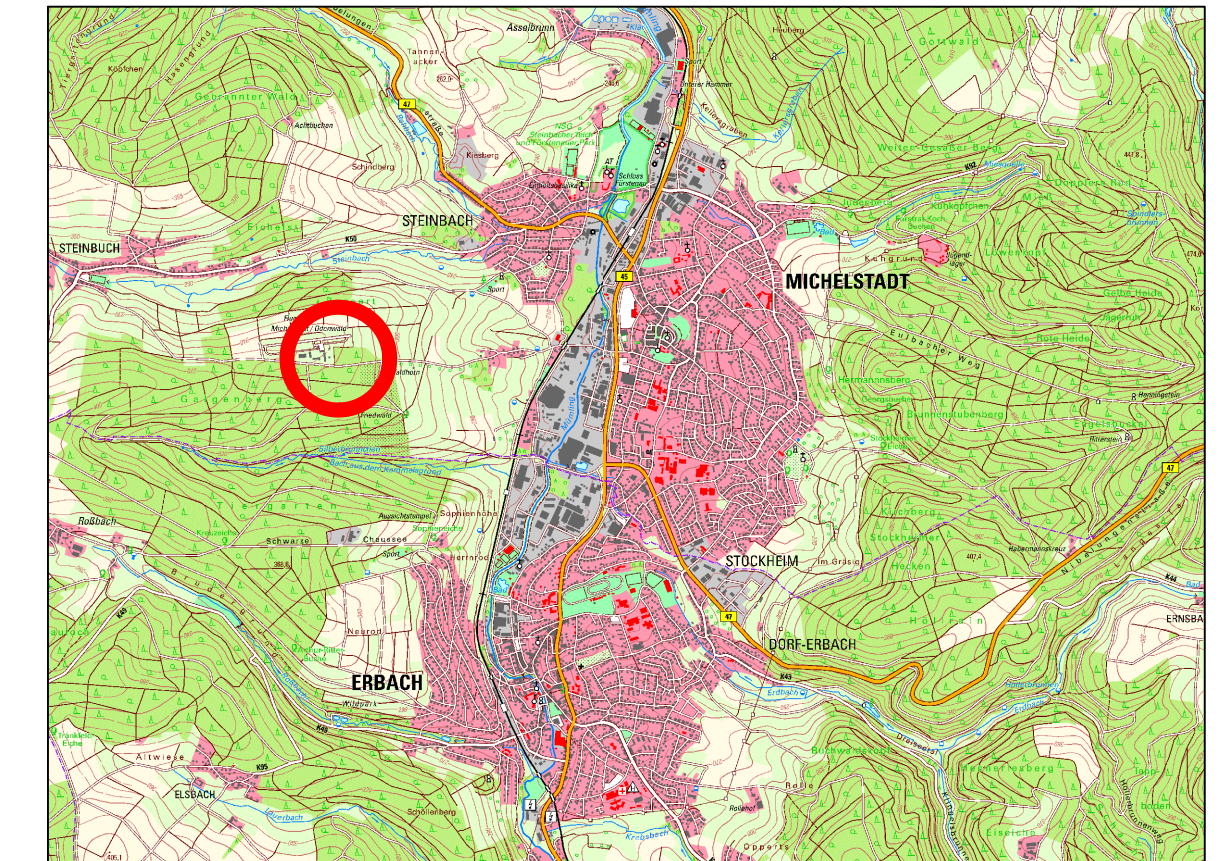
Michelstadt, den 2022

Dr. Tobias Robischon
Bürgermeister

VL 341/2022
Anlage 1



Stadt Michelstadt
Odenwaldkreis



Kartengrundlage: TK 25 © Hessische Verwaltung für Bodenmanagement und Geoinformation 2022

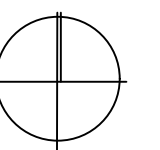
Änderung des Flächennutzungsplanes
im Bereich Flugplatz Michelstadt

Offenlageexemplar
01.02. - 08.03.2023

- VORENTWURF -



Großweidenmühlstr. 28a-b
90419 Nürnberg
Tel.: 0911/310427-10



M 1: 5.000

Nürnberg, 28.10.2022
Bearbeitung: VW, BW, SK